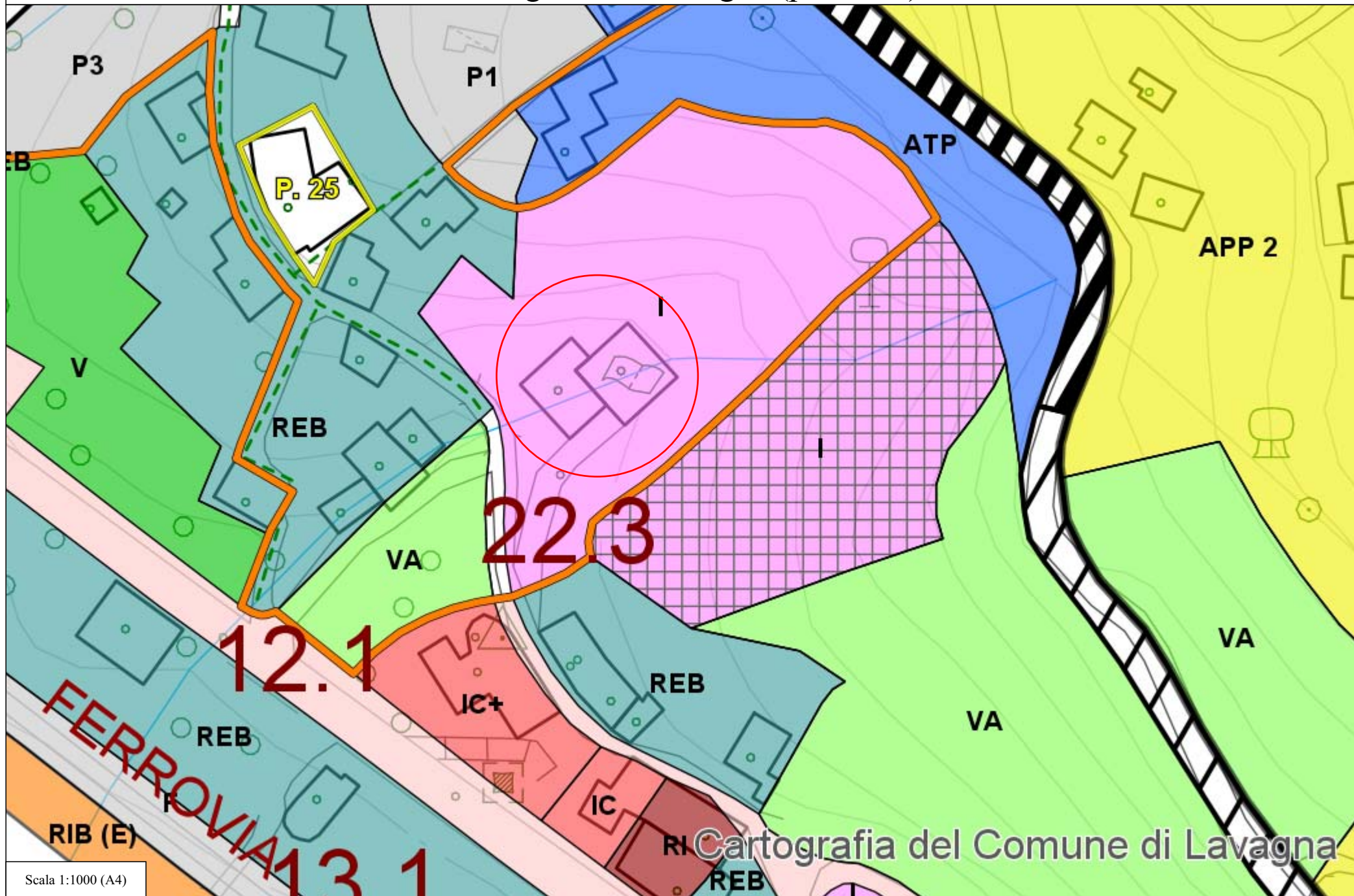


Cartografia di Lavagna (pubblica)



Scala 1:1000 (A4)


Carta Tecnica Regionale



























































Testi vari

Testo nella mappa

P.R.G. - Zonizzazione urbanistica

Zonizzazione

	Viabilità		Attrezzature cimiteriali (AC)		Attrezzature cimiteriali di nuovo impianto (AC)
	Zona agricola produttiva (AP)		Zona agricola-produttiva boscata (APB)		Zona agricola produttiva di pregio (APP)
	Zona agricola produttiva di rispetto idrogeologico (AP-RI)		Zona produttiva artigianale esistente (AR)		Zona produttiva artigianale di nuovo impianto (AR)
	Zona agricola-serricola (AS)		Attrezzature tecnologiche (AT)		Attrezzature tecnologiche - Trasformazione e/o riqualificazione (AT)
	Attrezzature tecnologiche di nuovo impianto (AT)		Zona agricola di tutela paesistica (ATP)		Aree ferroviarie (F)
	Attrezzature Ospedaliere (H)		Istruzione (I)		Istruzione di nuovo Impianto (I)
	Istruzione secondaria superiore (IF)		Attrezzature civili (IC)		Attrezzature civili di nuovo impianto (IC)
	Attrezzature religiose (IC+)		Zona ludico-sportiva di nuovo impianto (LS)		Parcheggi a raso esistenti
	Parcheggi a raso di nuovo impianto		Parcheggi a raso e verde attrezzato di nuovo impianto		Parcheggi privati a raso di nuovo impianto
	Parcheggi in struttura di nuovo impianto		Parcheggi in struttura e parcheggi interrati di nuovo impianto		Zona residenziale di tipo C di nuovo impianto con parcheggi in struttura di nuovo impianto
	Zona residenziale di tipo C di nuovo impianto con parcheggi privati		Parcheggi interrati esistenti		Parcheggi interrati di nuovo impianto
	Parcheggi interrati e verde attrezzato di nuovo impianto		Parcheggi privati interrati di nuovo impianto		Parcheggi privati interrati di nuovo impianto e parcheggi a raso esistenti
	Zona REC 4		Zona residenziale di tipo B esistente (REB)		Zona residenziale di tipo B Ristrutturazione urbanistica (REB)
	Zona residenziale di tipo C di nuovo impianto (REC)		Zona per ricettività turistica esistente (RI)		Zona residenziale per ricettività turistica di nuovo impianto (RI)
	Trasformazione da RI a REB possibile		Zone per attrezzature balneari - Trasformazione (RIB)		Zona per aziende turistiche - Trasformazione (RIC)
	Zona per aziende turistiche di nuovo impianto (RIC)		Scambio		Strutture polifunzionali (SP)
	Verde di salvaguardia (V)		Verde attrezzato (VA)		Verde attrezzato di nuovo impianto (VA)
	Attrezzature per il verde pubblico (VC)		Verde privato (VP)		Verde sportivo (VS)
	Verde sportivo di nuovo impianto (VS)		Destinazione d'uso produttivo		Strada da rettificare
	Strade nuove		Nuove strade in galleria		Pozzi dell'acquedotto
	Zona di tutela assoluta		Zona di recupero		Zona di rispetto
	Fascia inedificabile		Piste ciclabili		Sottopassi pedonali di progetto
	Viali alberati		Viali da alberare		Zone storicamente esondate
	Strumenti urbanistici attuativi (SUA)		Piano di recupero		D(AR)S
	D(AR)S/B		Progetto unitario		Nucleo abitato di Santa Giulia

Zona Residenziale di tipo A			
	Verde attrezzato		Verde privato
	Etichette		Edifici vincolati
	Unit� minime di intervento		Progetti di recupero
			Edificio vincolato
			Isolati
			perimetro
Zona portuale			
	Zona residenziale di tipo B - Saturata		Zona residenziale di tipo B - Ristr. urbanistica
	Zona residenziale di nuovo impianto		Zona polifunzionale saturata
	Zona ricettiva turistica - Riquilificazione		Zona cantieristica - Saturata
	Zona per impianti al servizio dell'attivit� turistica - Porto turistico - Completamento		Zona cantieristica - Riquilificazione
	Zona di verde attrezzato		Ricettivit� turistica
	Zona di interesse collettivo - Ristrutturazione e completamento		Zona per parcheggi in superficie
	Viabilit� portuale e spazi per natanti		Zona di interesse collettivo - Saturata
	Area soggetta a progettazione unitaria		Zona mista di parcheggio e verde attrezzato
	Sottopassi pedonali pubblici		Area di P.E.E.P.
	Settori portuali		Viabilit� di nuova previsione in superficie
			Area soggetta a P.D.R.
			Viabilit� di nuova previsione in galleria
			Progetto unitario speciale
			Percorsi pedonali pubblici
			Percorsi pedonali pubblici porticati
			Perimetro dell'area interessata
S. Giulia - Valori da preservare			
	Tipologie di pregio		Spazi caratterizzanti da valorizzare
	Facciate di pregio		Elementi di pregio architettonico/ambientale
S. Giulia - Interventi Ammessi			
	Demolizione senza ricostruzione		Restaurom e risanamento conservativo
	Ristrutturazione edilizia		Restaurom e risanamento con obbligo sull'involucro
	Vincolo della facciata		Elementi di pregio architettonico/ambientale
			Confini del nucleo abitato
Divieto nuove unit� abitative			
	Divieto di realizzazione di nuove unit� abitative		
L.R. 24/2001: Recupero ai fini abitativi dei sottotetti			
	L.R. 24/2001, Recupero ai fini abitativi dei sottotetti esistenti		